




















# Távolság adatok és útvonalvázlat

ELLENŐRZŐPONT	TÚRATÁV	RÉSZ TÁV (KM)	ÖSSZ TÁV (KM)	RÉSZ SZINT (M)	ÖSSZ SZINT (M)	JELZÉSEK
<b>Rajt:</b> Széchenyi-hegy	7 / 20	0,00	0,00	0	0	-
János-hegy, libegő	7	3,05	3,05	42	42	  
S+ / Z+ elágazás	7	1,81	4,86	12	54	  
Tündér-hegy	20	3,16	3,16	22	22	 
Szépjuhászné	20	2,12	5,28	75	97	 
Makkosmária	20	4,55	9,83	115	212	 
Ördög-órom	20	6,98	16,81	180	392	  
<b>Cél:</b> Széchenyi-hegy	7 / 20	1,84 (7) / 3,14 (20)	6,70 (7) / 19,95 (20)	40 (7) / 231 (20)	94 (7) / 623 (20)	  (7)   (20)

